











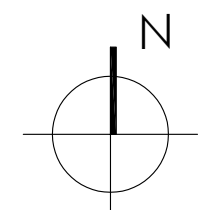
Tavola Planimetria Impianto CCTV

SCALA	UNIVELLO DI PROGETTAZIONE	CODICE ELABORATO [Tov4Sp_Planimetria_C.CTV]	MONTE FILE	DATA	
REVISIONI					
REV.	DATA	DESCRIZIONE	ESEGUITO	VERIFICATO	APPROVATO

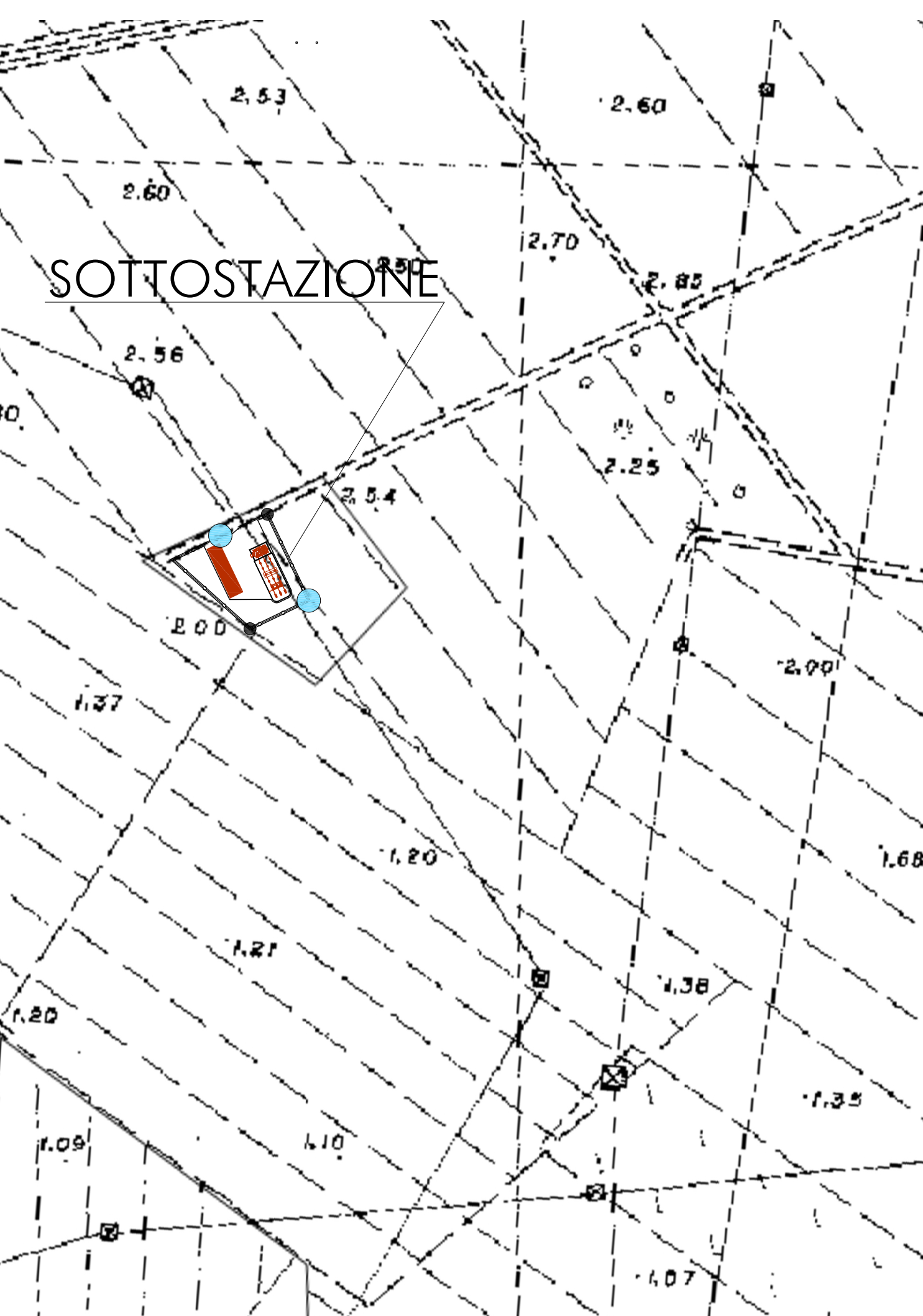
LEGENDA:

-  Fascia di mitigazione arborea
-  Strade di nuova realizzazione
-  Struttura porta pannelli fotovoltaici tipo A 24x1
-  Struttura porta pannelli fotovoltaici tipo B 48x1
-  Cabina di trasformazione BT/MT
-  Cabina ausiliaria
-  Recinzione
-  Cancello di ingresso
-  Telecamera Termica
-  Telecamera Dome

	N° telecamere fermiche	N° telecamere dome	Lunghezze cavi antintrusione (m)
Lotto sottostazione	02	02	152
Lotto Propar	25	4	1118
Lotto Sant' Egidio E	26	4	1211
Lotto Sant' Egidio W	22	4	996
Lotto Egidio	27	5	1302



SOTTOSTAZIONE²⁵⁰



inquadramento sottostazione su CTR - Scala: 1:2.000



Inquadramento lotti su CTR - Scala: 1:2.000